


MIEJSCOWY PLAN ZAGOSPODAROWANIA PRZESTRZENNEGO DLA DZIAŁEK POŁOŻONYCH W MIEJSCOWOŚCI CHRZCZONY W GMINIE TROSZYN

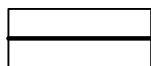
ZAŁĄCZNIK NR 1 DO UCHWAŁY NR XXXV/244/18

RADY GMINY W TROSZYNIE Z DNIA 16 PAŹDZIERNIKA 2018 R.

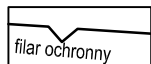
OZNACZENIA BĘDĄCE USTALENIAMI PLANU:




GRANICA OBSZARU OBJĘTEGO PLANEM



LINIA ROZGRANICZAJĄCA TERENY O RÓŻNYM
PRZEZNACZENIU LUB RÓŻNYCH ZASADACH
ZAGOSPODAROWANIA




GRANICA FILARA OCHRONNEGO



WYMIAROWANIE



TERENY OBSZARÓW I TERENÓW GÓRNICZYCH




TERENY ROLNICZE



TERENY DRÓG PUBLICZNYCH KLASY L (LOKALNEJ)

OZNACZENIA INFORMACYJNE:



GRANICA OBSZARU UDOKUMENTOWANEGO
ZŁOŻA KOPALIN



NAZWA OBSZARU UDOKUMENTOWANEGO
ZŁOŻA KOPALIN



STREFA KONTROLOWANA GAZOCIAĞU 200DN