


























MIEJSCOWY PLAN ZAGOSPODAROWANIA PRZESTRZENNEGO DLA MIEJSCOWOŚCI ZAMOŚĆ W GMINIE TROSZYN - ETAP I

ZAŁĄCZNIK NR 1 DO UCHWAŁY NR V/29/19

RADY GMINY TROSZYN Z DNIA 8 KWIETNIA 2019 R.

	GRANICA OBSZARU OBJĘTEGO PLANEM		TERENY ROLNICZE
	LINIA ROZGRANICZAJĄCA TERENY O RÓŻNYM PRZEZNACZENIU LUB RÓŻNYCH ZASADACH ZAGOSPODAROWANIA		TERENY ŁĄK, ZADRZEWIEŃ I ZAKRZEWIEŃ NA UŻYTKACH ROLNYCH
	NIEPRZEKRACZALNA LINIA ZABUDOWY		TERENY LASÓW
	STREFA OCHRONY KONSERWATORSKIEJ ZABYTKU ARCHEOLOGICZNEGO		TERENY WÓD POWIERZCHNIOWYCH ŚRÓDLĄDOWYCH
	PAS TECHNOLOGICZNY NAPOWIETRZNEJ LINII ELEKTROENERGETYCZNEJ 220 kV		TERENY DRÓG PUBLICZNYCH KLASY G (GŁÓWNEJ)
	WYMIAROWANIE		TERENY DRÓG PUBLICZNYCH KLASY Z (ZBIORCZEJ)
	TERENY ZABUDOWY MIESZKANIOWEJ JEDNORODZINNEJ		TERENY DRÓG PUBLICZNYCH KLASY L (LOKALNEJ)
	TERENY ZABUDOWY MIESZKANIOWEJ JEDNORODZINNEJ Z DOPUSZCZENIEM ZACHOWANIA ZABUDOWY ZAGRODWEJ		TERENY DRÓG PUBLICZNYCH KLASY D (DOJAZDOWEJ)
	TERENY ZABUDOWY MIESZKANIOWEJ JEDNORODZINNEJ I ZABUDOWY USŁUGOWEJ		TERENY DRÓG WEWNĘTRZNYCH
	TERENY ZABUDOWY USŁUG PUBLICZNYCH	<u>OZNACZENIA NIEBĘDĄCE USTALENIAMI PLANU:</u>	
	TERENY ZABUDOWY PRODUKCYJNEJ, SKŁADÓW I MAGAZYNÓW I ZABUDOWY USŁUGOWEJ		POMNIK PRZYRODY
	TERENY ZABUDOWY PRODUKCYJNEJ, SKŁADÓW I MAGAZYNÓW		OBIEKT ZABYTKOWY WPISANY DO GMINNEJ EWIDENCJI ZABYTKÓW
			NUMER AZP STANOWISKA ARCHEOLOGICZNEGO
			STREFA KONTROLOWANA GAZOCIĄGU 200DN